



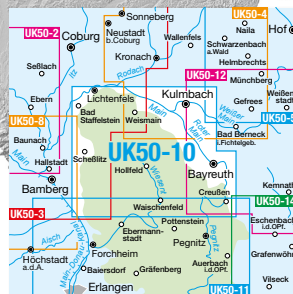
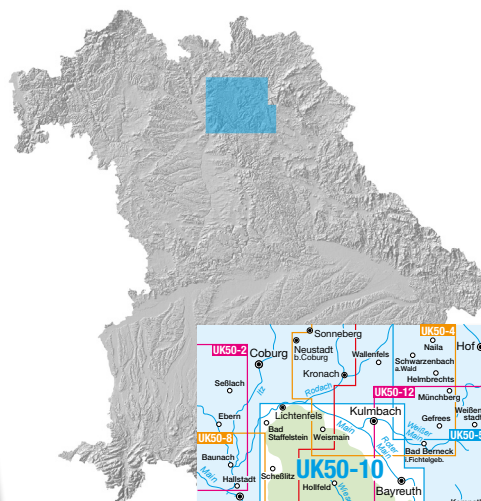
Landesamt für Digitalisierung, Breitband und Vermessung

Umgebungskarte (UK) 1 : 50 000

UK50-10 Naturpark Fränkische Schweiz - Frankenjura - nördlicher Teil

mit Bayreuth, Kulmbach, Lichtenfels und Bad Staffelstein

Ausgabe 2023



UK50-10
ISBN 978-3-89933-959-8

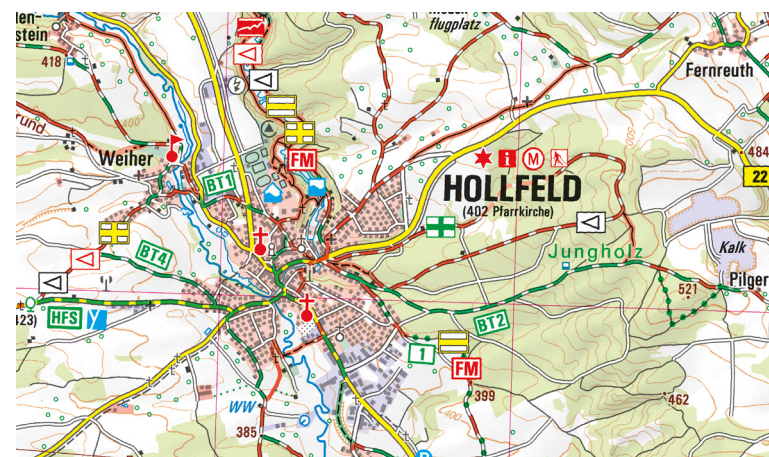
[Blattschnitt der UK50-10 im BayernAtlas](#)

In der UK50-10 wird der nördliche Teil des Naturparks Fränkische Schweiz - Frankenjura präsentiert. Das Gebiet der Karte erstreckt sich von West nach Ost von Bad Staffelstein über Lichtenfels und Kulmbach bis nach Bayreuth mit dem UNESCO-Weltkulturerbe Markgräflisches Opernhaus. Der Hummelgau, eine Hügellandschaft zwischen dem Tal des Roten Mains und der nördlichen Fränkischen Schweiz, wird in seiner gesamten Ausdehnung abgebildet.

Radfahrer können auf dem Qualitätsweg Ziegenfeldertal-Radweg (Bayernnetz für Radler) viele Orte mit sehenswertem historischen Ortskern wie Burgkunstadt, Weismain und Hollfeld perfekt erkunden. Weiter sind ansprechende Touren auf der Radrunde Oberfranken und dem Maintal-Leinleitertal-Radweg empfehlenswert. Schöne Tagesausflüge kann man auf den Wegen der Landkreise Bayreuth und Kulmbach planen. MTB-Fahrer haben im Süd-Westen des Kartenbilds optimale Möglichkeiten tolle Touren zu wählen. Die Mountainbike-Region Fränkische Schweiz-Heiligenstadt hat viel Interessantes zu bieten.

Wanderer haben die Möglichkeiten auf den Wegen des Landkreises Bamberg wie dem Blühenden Jura tolle Ausflüge zu unternehmen. In Lichtenfels beginnen der östliche und der westliche Albrandweg. Beide Wege führen vorbei an wunderschönen Aussichtspunkten und gelten als absoluter Geheimtipp.

Bekannte Aussichtstürme der Region wie der Magnusturm bei Kasendorf und der Aussichtsturm Hohenmirsberger Platte locken viele Ausflügler an. Sehr beeindruckend ist ein Besuch der Burg Zwernitz in Sanspareil mit dem Naturdenkmal Zschokkefelsen. Mit Kindern lohnt sich ein Besuch der Burg Rabenstein samt Falknerei. Entspannung findet man in der Therme Obernees in Mistelgau bei Bayreuth



Ausschnitt aus UK50-10 Naturpark Fränkische Schweiz - Frankenjura, nördlicher Teil