



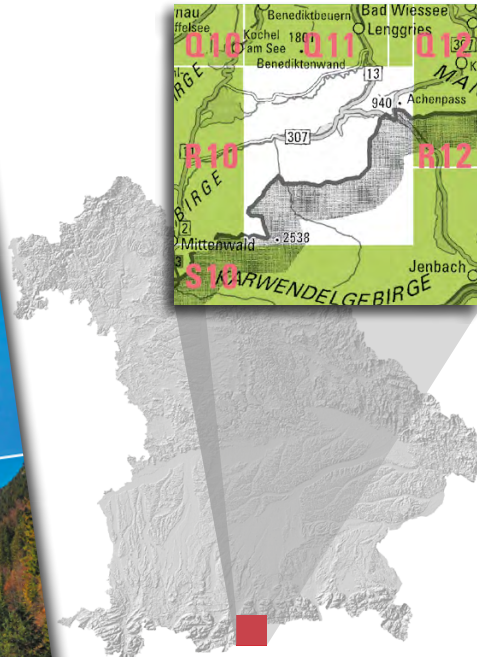
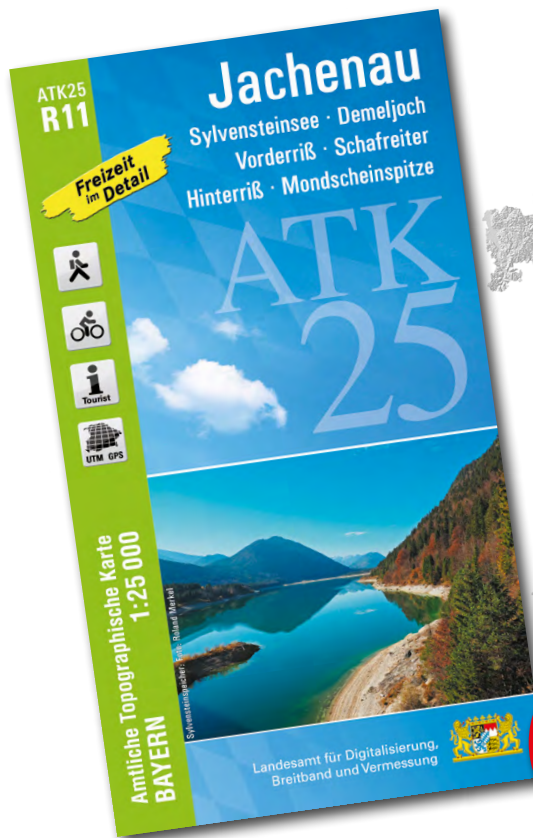
Landesamt für Digitalisierung, Breitband und Vermessung

Amtliche Topographische Karte 1 : 25 000

ATK25-R11 Jachenau

mit Sylvensteinsee, Demeljoch, Vorderriß, Schafreiter, Hinterriß, Mondscheinspitze

Ausgabe 2022











ganz Bayern auf 237 Blättern

ATK25-R11
ISBN 978-3-89933-883-6

Freizeitweg-Beispiele aus diesem Kartenblatt

-  E4 Europäischer Fernwanderweg E4
-  M Maximiliansweg
-  Via Alpina (violetter Weg)
-  231 - 639 Wanderwege des Deutschen Alpenvereins
-  482a, 483a Wanderwege des Deutschen Alpenvereins
-  Re Reitsteig
-  GJ Gjadsteig
-  L2 - L11 Wanderwege in Lenggries



-  Y Loisach-Radweg
-  Is Isarradweg
-  WK WasserRadlWege, Kunst- und Kultur-Schleife
-  M-V München - Venezia
-  29 Achensee-Radweg
-  Ka Karwendel-Runde
-  Ws He Walchenseerunde / Um den Herzogstand
-  435 - 466 Mountainbikewege in Tirol

